








-  Grenze des Satzungsgebietes gemäß Satzung vom 22.9.1983
-  wegfallende Grenze
-  Grenze der Erweiterungsfläche 1. Änderungssatzung vom 7.10.1993
-  Grenze der Erweiterungsfläche 2. Änderungssatzung vom 29.09.2010
-  Straße
-  Gewässer

Karte zur 2. Änderungssatzung zur Satzung über die Festlegung der Grenzen für den im Zusammenhang bebauten Ortsteil Engeldörfle

Maßstab: 1 : 1500

Simonswald, den 29.09.2010




Reinhold Scheer, Bürgermeister