
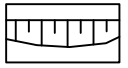
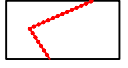

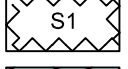




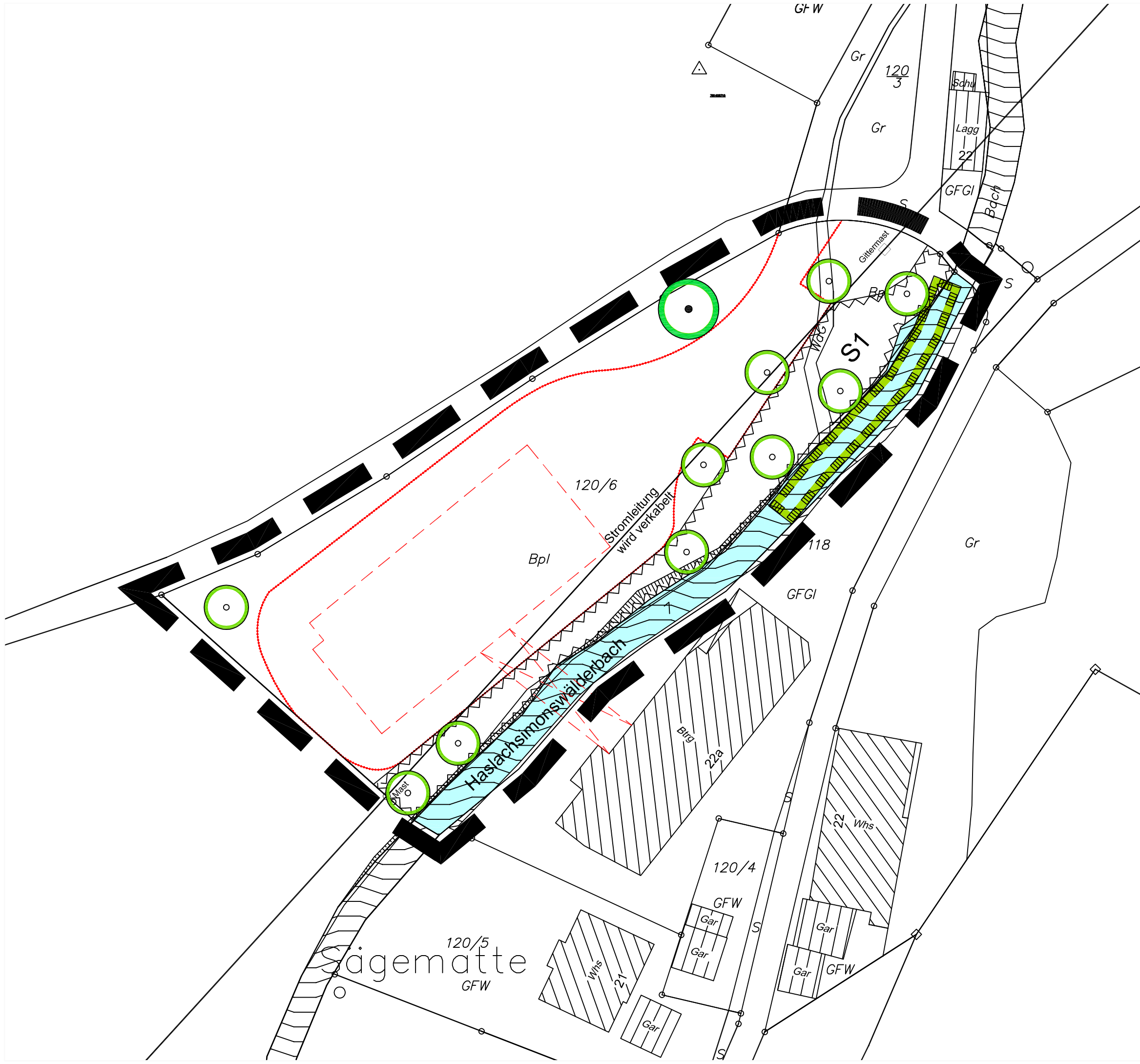
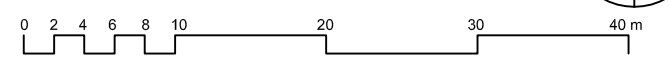


-  Geltungsbereich
-  Böschung vom Planer nachgetragen
-  geplante Zufahrten + Stellplätze (unverbindlich)
-  geplantes Gebäude + Verbindungsgang (unverbindlich)
-  Fläche die von der Bebauung freizuhalten ist / Gewässerrandstreifen
-  Wasserfläche
-  besonders geschützter Biotop nach §32 NatSchG, nachrichtliche Übernahme (Biotop Nr. 7814-316-0174d)
-  Pflanzbindung für Einzelbaum
-  Pflanzgebot für Einzelbaum Standort unverbindlich



**Gemeinde Simonswald  
 Ergänzungssatzung "Mittelhaslach -  
 Fa. Kaltenbach"**

**- Lageplan -**



M 1:500 Plan vom 30.07.2014

**BRENNER - DIETRICH - DIETRICH**

Diplomingenieure, Freie Architekten und Stadtplaner  
 Oberlinden 7, 79098 Freiburg, Tel. 0761/282960 Fax 2829615

