














Darstellung entspricht dem Liegenschaftskataster, Abweichungen gegenüber dem Grundbuch möglich.  
Datengrundlage: graphischer Dateiauszug von der staatlichen Vermessungsverwaltung Baden-Württemberg Stand: 31.01.2004

**ZEICHENERKLÄRUNG**

-  Räumlicher Geltungsbereich
-  Bisheriger Geltungsbereich (Satzung vom 09.08.1984)
-  Erweiterungsfläche
-  Gewässerschutzstreifen §9 (1) Nr.20 BauGB
-  Überschwemmungsgebiet (nachrichtliche Übernahme)
-  besonders geschützter Biotop nach §24a NatSchG, nachrichtliche Übernahme (Biotop Nr.268)

-  Sichtdreieck
-  Bestehendes Gebäude
-  Bestehende Grundstücksgrenze
-  Abgrenzung tatsächlicher Nutzung
-  Gewässer
-  Böschung
-  private Grünfläche s.a. Bebauungsvorschriften Ziffer 1.1

**ÜBEREINSTIMMUNG<sub>R</sub>**  
ES WIRD BESTÄTIGT, DASS DER INHALT DIESES PLANES SOWIE DIE TEXTLICHEN FESTSETZUNGEN MIT DEN HIERZU ERGANGENEN BESCHLÜSSEN DES GEMEINDERATS ÜBEREINSTIMMT. AUSGEFERTIGT, DEN 24.11.2004

DER BÜRGERMEISTER



*R. O. l.*

Angefragt am 14.01.2005  
abgenommen am 25.01.2005

**GEMEINDE SIMONSWALD  
ERWEITERUNG DER  
ABRUNDUNGSSATZUNG "OBERDÖRFLE"**

**LAGEPLAN**

M 1:1 500

Plan vom 24.11.2004

**BRENNER - DIETRICH - DIETRICH**

Diplomingenieure, Freie Architekten und Stadtplaner  
Oberlinden 7, 79098 Freiburg, Tel. 0761/282960 Fax 2829615



*[Signature]*